

Arkusz nr 6

Łaczy rys. nr 8

[illegible]

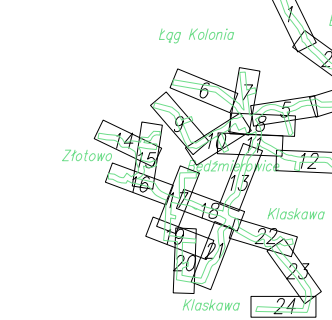
Oświadczenie projektanta:
Projekt opracowano metodą elektroniczną na bazie mapie
do celów projektowych, przyjętej do zasobu PODGIK w Chojnicach
pod numerem: KPRG.450/00 z dnia 21.10.2000 i 246/10 z dnia 21.09.2010 r.

Arkusz 6



Wykonawca:
Usługi Geodezyjne i Kartograficzne
"GEOTRASA"
Geodeta Uprawniony
Tomasz Szaran

Mapa sytuacyjno-wysokościowa
dla celów projektowych
skala 1:1000

Mapę wykonano na podstawie mapy zasadniczej
oraz pomiaru uzupełniającego i nowego z miesiąca maja 2009 r.



Legenda:

- Zakres opracowania mapy
 Projektowana sieć wodociągowa
 186/1 Numer działki
 Hydrant nadziemny DN 80
 Hydrant podziemny DN 80
 Zawór odcięcia DN 80

Węzła

Rzędne terenu

W1-2^{123,01}_{123,20}

Rzędne osadu